

Carta della promozione delle nuove leve nella pianificazione del territorio in Svizzera

Contesto – crescente scarsità di professionisti della pianificazione del territorio

La pianificazione del territorio definisce le condizioni quadro dello sviluppo spaziale della nostra società e della nostra economia, iscrivendosi nel cuore del dibattito politico attuale. In un contesto di crescita demografica, di importanti flussi migratori, di grande mobilità e di considerevole urbanizzazione, associata alla necessità di preservare le zone agricole esistenti, le aspettative in materia sono oggi molto elevate. I professionisti della pianificazione del territorio non sono mai stati tanto richiesti, nel settore privato quanto in quello pubblico. Purtroppo però, bisogna constatare che la formazione di base e la formazione continua in questo ambito non soddisfano appieno la domanda attuale.

In ragione della scarsità di professionisti venutasi a creare, gli studi privati e le amministrazioni pubbliche faticano ad assumere tempestivamente personale qualificato. La qualità della pianificazione del territorio svizzera, riconosciuta a livello nazionale ed internazionale, si trova quindi minacciata.

Obbiettivi – consolidamento della formazione iniziale e continua

I signatari si impegnano:

- a rafforzare la formazione iniziale e continua nell'ambito della pianificazione del territorio;
- all'estensione delle attività di ricerca;
- alla promozione delle nuove leve;
- ad un miglior posizionamento della professione e della cultura della pianificazione del territorio nella sfera pubblica.

Piano d'azione per la promozione delle competenze nella pianificazione del territorio

I signatari della carta si impegnano a rispettare i punti seguenti al fine di sopperire alla mancanza di professionisti e a rafforzare la formazione in pianificazione del territorio:

Rafforzamento della formazione e della ricerca

- Il programma di formazione vigente in seno alle alte scuole specializzate e alle università deve essere mantenuto e consolidato.
- Le risorse necessarie per fare ciò devono essere garantite.
- Dei programmi completi devono essere proposti a livello delle alte scuole specializzate e delle università.

- I programmi devono contemplare l'integralità delle competenze richieste ed offrire una visione d'insieme strutturata, comprensibile e trasparente della formazione di base e della formazione continua.
- Dopo questi corsi, i neodiplomati devono poter essere ammessi direttamente al registro professionale.
- Il rafforzamento della formazione iniziale e continua implica uno sviluppo adeguato della ricerca.

Promozione delle nuove leve

- I principali temi della pianificazione del territorio devono essere affrontati in maniera adatta agli allievi e del materiale didattico deve essere messo a disposizione delle scuole professionali e delle scuole di maturità.
- La formazione in pianificazione del territorio deve essere promossa in seno ai centri d'informazione professionale (CIP) regionali. Gli orientatori scolastici e professionali devono disporre delle conoscenze necessarie per fornire delle informazioni esaustive sulla professione agli allievi o ai futuri studenti.

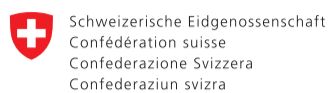
Immagine professionale

- I professionisti della pianificazione del territorio devono poter essere identificati come attori chiave dello sviluppo spaziale sostenibile, facendo prova di competenza, circospezione e di attaccamento al bene pubblico.
- Il lavoro di comunicazione e d'informazione sul profilo dei professionisti della pianificazione del territorio deve essere rafforzato e incentrato sul reclutamento di nuove leve.
- I professionisti della pianificazione del territorio devono contribuire a stabilire ed a consolidare una cultura della pianificazione del territorio costruttiva attraverso l'introduzione di processi e di strutture di lavoro adeguate, mettendo in evidenza i benefici di una pianificazione minuziosa.

Dichiarazione d'intenti

Nella misura delle loro possibilità, i signatari si impegnano ad aumentare i loro sforzi in favore del consolidamento della formazione iniziale e continua, di un'intensificazione della promozione mirata al reclutamento di nuove leve e di una migliore integrazione della professione e della cultura della pianificazione del territorio nel contesto formativo e professionale attuale, concordando tra loro e con i formatori a tale proposito.

I signatari



Schweizerische Eidgenossenschaft
Confédération suisse
Confederazione Svizzera
Confederaziun svizra

Ufficio federale dello sviluppo territoriale ARE

Maria Lezzi, Direttrice ARE



Paul Federer, Presidente della Conferenza svizzera dei direttori delle pubbliche costruzioni, della pianificazione del territorio e dell'ambiente DCPA



Prof. Dr. Bernd Scholl, ETH Zürich, Institut für Raum- und Landschaftsentwicklung



Frank Argas, Presidente FSU



Luciana Vaccaro, Rectrice HES-SO



Prof. Dr. Walter Schmid, Direktor Hochschule Luzern – Soziale Arbeit



Prof. Dr. Christine Böckelmann, Direktorin Hochschule Luzern - Wirtschaft



Prof. Dr. Hermann Mettler, Rektor HSR




Stefan Kurath, Leiter Institut Urban Landscape




Giancarla Papi, Presidente



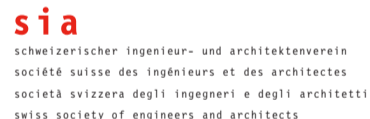
Kurt Fluri, Presidente, Consigliere nazionale



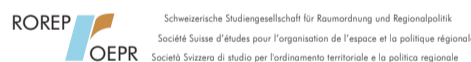
Lukas Bühlmann, Presidente COTER



Michael Bützer, Direttore supplente



Stefan Cadosch, Presidente



Hannes Egli, Co-Presidente OEPR



Kurt Fluri, Presidente, Consigliere nazionale, Sindaco di Soletta



Prof. Ing. Franco Gervasoni, Direttore generale SUPSI



Prof. Yves Flückiger, Recteur



Walter Straumann, Presidente dell' Associazione svizzera per la pianificazione nazionale